

# PARCOURS

# PROVENCE VERTE VERDON

# ANTIGUES

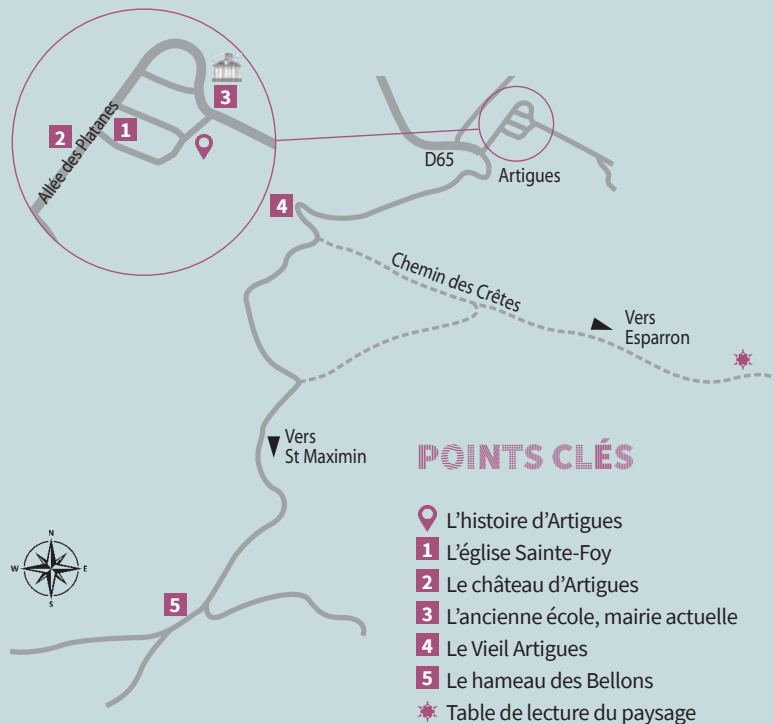


VILLES  
& PAYS  
D'ART &  
D'HISTOIRE



# LAISSEZ-VOUS CONTER ARTIGUES

La commune d'Artigues, le Pays d'art et d'histoire et la Communauté de communes Provence Verdon vous souhaitent la bienvenue.

Ils se proposent de vous accompagner au cours de votre visite et vous invitent à prendre le temps de découvrir leur histoire et leur patrimoine.



## POINTS CLÉS

-  L'histoire d'Artigues
- 1** L'église Sainte-Foy
- 2** Le château d'Artigues
- 3** L'ancienne école, mairie actuelle
- 4** Le Vieil Artigues
- 5** Le hameau des Bellons
-  Table de lecture du paysage



Le château

## LES CONSEILS DE VISITE

### Temps estimé de la visite :

- 20 minutes pour le cœur du village,
- 1h30 avec les points 4 et 6 (à pied par la route puis le chemin de crête)
- 1h45 pour la visite complète (accès en voiture pour le point 5)

Découvrez l'histoire, le patrimoine et les curiosités d'Artigues en suivant le circuit proposé, composé de panneaux numérotés, ou en lisant ceux que vous croiserez au hasard des rues. Lors de votre balade, prenez le temps d'observer autour de vous les détails qui font la richesse du patrimoine et n'hésitez pas à sortir de l'itinéraire balisé.



Décor intérieur du château : détail.





L'oratoire de saint Pierre et saint Roch



Pigeonnier à la Modeste



Le Vieil Artigues

## AU FIL DE LA VISITE

Artigues, nichée à 470 m d'altitude sur le flanc nord de la montagne, apparaît à l'issue d'une agréable allée de platanes. On y découvre un château, une église et quelques maisons blotties au cœur d'une forêt de chênes. Ce boisement qui a reconquis au XX<sup>e</sup> siècle les terrasses de culture autour du village, contraste avec le toponyme ancien d'*artiga*, signalant une terre défrichée.

Le noyau villageois actuel s'implante autour du château au début du XVIII<sup>e</sup> siècle. C'est sur la crête de la montagne d'Artigues qu'il faut rechercher l'origine du peuplement : un habitat perché fortifié s'y installe dès l'âge du Fer. Le Vieil Artigues, village médiéval, mentionné au XI<sup>e</sup> siècle et abandonné à la fin du XIV<sup>e</sup> siècle, se développera en contrebas.

En parcourant cette cime, on découvre un horizon panoramique circonscrit par le massif de la Sainte-Baume au sud, la Sainte-Victoire, le Lubéron, le mont Ventoux à l'ouest, les Préalpes de Digne et le Montdenier au nord, les Bessillons à l'est.

La population répartie entre le village et les habitats d'écart, souffre de l'exode rural dès la fin du XIX<sup>e</sup> siècle, pour arriver à son niveau le plus bas en 1962 avec 42 habitants. Depuis les années 2000, la courbe démographique remonte pour atteindre près de 280 habitants aujourd'hui.

### Le château d'Artigues

Ce château, mentionné pour la première fois en 1681, constitue l'origine du noyau villageois. Les maisons s'y agglomèrent dès le début du XVIII<sup>e</sup> siècle, période marquée par la construction de l'église paroissiale entre 1742 et 1745.

### Des sites témoignant d'une occupation humaine ancienne

Plusieurs anciens sites d'habitat sont connus à Artigues. L'industrie lithique mise au jour sur le flanc sud du Mont Major, dans la grotte de Rigabe, en témoigne dès le Paléolithique moyen (de - 300 000 à - 40 000 avant J.-C.).



Tour médiévale du Vieil Artigues



L'église Sainte-Foy



La croix d'Artigues

La commune conserve encore les traces d'un habitat perché fortifié de l'âge du Fer, sur la crête de la montagne d'Artigues dominant le village.

Enfin, les vestiges du village médiéval du Vieil Artigues gardent le souvenir d'un site habité entre les XI<sup>e</sup> et XIV<sup>e</sup> siècles.

### L'ancienne voie ferrée

Le tracé plan et rectiligne sillonnant la plaine en parallèle de la route départementale, rappelle l'existence de la ligne du Central-Var, de 1889 à 1950. Cette voie ferrée, surnommée « Train des Pignes », a assuré la liaison entre Draguignan et Meyrargues dès 1889, avant de s'étendre à Grasse en 1890 puis à Nice en 1892.

Son surnom, devenu celui de l'actuelle ligne Nice-Digne, évoque les pignes de pin qui jalonnaient la section orientale de la ligne.

### Parcours « Les sens du paysage »

Le parcours « Les sens du paysage » est un des sept circuits réalisés par la Communauté de communes Provence Verdon. D'une durée de 8h, celui-ci propose un départ dans les trois villages : Artigues, Esparron et Saint Martin. Il est jalonné de 10 panneaux pédagogiques et ludiques entre ancienne voie ferrée et crêtes.

### De nombreuses animations et festivités populaires rythment l'année :

- **1<sup>er</sup> mai** : Bénédiction des fleurs de marronnier
- **Octobre** : Fête de la Sainte-Foy

### Mais également à Artigues...

- Une aire de pique-nique et son four à pain
- Le GR99A
- Le domaine viticole de la Mongestine

## PAYS D'ART ET D'HISTOIRE PROVENCE VERDON



# PROVENCE VERTE VERDON

## **Le territoire Provence Verte Verdon appartient au réseau national des Villes et Pays d'art et d'histoire**

Le ministère de la Culture et de la Communication, direction de l'Architecture et du Patrimoine, attribue l'appellation Villes et Pays d'art et d'histoire aux collectivités territoriales qui valorisent leur patrimoine. Il garantit la compétence de l'Animateur de l'architecture et du patrimoine et des guides-conférenciers, et la qualité de leurs actions.

Des vestiges antiques à l'architecture du XXI<sup>e</sup> siècle, les villes et pays mettent en scène le patrimoine dans sa diversité. Aujourd'hui, un réseau de 202 villes et pays vous offre son savoir-faire sur toute la France.

### **À proximité**

Fréjus, Grasse, Menton, Briançon, Arles, Martigues, Hyères, Nice et les Pays du Comtat Venaissin et Serre-Ponçon Ubaye Durance bénéficient de l'appellation Villes ou Pays d'art et d'histoire.

## **Office de Tourisme Provence Verte Verdon**

Carrefour de l'Europe  
83170 Brignoles  
Tél : 04 94 72 04 21  
[www.provenceverte.fr](http://www.provenceverte.fr)

### **Mairie d'Artigues**

7 rue de la mairie  
83560 Artigues  
Tél : 04 94 80 31 02

**En savoir plus sur le Pays d'art et d'histoire et découvrir son patrimoine**  
[www.patrimoineprovenceverte.fr](http://www.patrimoineprovenceverte.fr)

### **Conception / réalisation**

Syndicat Mixte / Pays d'art et d'histoire  
Provence Verte Verdon

### **Maquette**

Autrement Dit Communication  
Sisteron - 04 92 33 15 33

### **Crédit photographique**

Syndicat Mixte Provence Verte Verdon -  
Pauline Mayer.

Extrait de la carte de Cassini (XVIII<sup>e</sup> s.).

Document gratuit, ne peut être vendu.  
Janvier 2021.

